

ORGANISATIONS DE LOCATAIRES

- Association Force Ouvrière consommateurs 04 (AFOC)
42 boulevard Victor Hugo – 04 000 DIGNE-LES-BAINS
- Association pour l'Information et la Défense des Consommateurs Salariés 04 (INDECOSA CGT)
42 boulevard Victor Hugo – 04 000 DIGNE-LES-BAINS
- Union Fédérale des Consommateurs (UFC) – Que choisir 04
3 boulevard du Temps Perdu
04 100 MANOSQUE
- Union Régionale Consommation Logement et Cadre de Vie (UR CLCV)
Résidence Romain Rolland – Bâtiment 23
435 avenue Jean Duclos – 83 130 LA GARDE

ORGANISATIONS DE BAILLEURS PRIVÉS ET SOCIAUX

- Association régionale des organismes HLM de Provence-Alpes-Côte-d'Azur et Corse
Le Saint-Georges – 97 avenue de la Corse – 13 007 MARSEILLE
- Union Nationale des Propriétaires Immobiliers 04 (UNPI)
Centre Desmichels – 04 000 DIGNE-LES-BAINS
- Syndicat de Défense des Propriétaires et Copropriétaires (SYNDEC)
18 rue de Breteuil – 13 001 MARSEILLE
- Fédération nationale de l'immobilier 04-05 (F.N.A.I.M.)
34 bis rue du Colonel Roux – 05 000 GAP

ARTICLE 3 :

Le présent arrêté peut faire l'objet d'un recours devant le tribunal administratif de Marseille, dans un délai de deux mois à compter de sa date de notification. La juridiction administrative compétente peut aussi être saisie par l'application « télécours citoyens » accessible à partir du site internet www.telerecours.fr.

ARTICLE 4 :

Monsieur le Secrétaire général de la Préfecture des Alpes-de-Haute-Provence et Madame la Directrice Départementale de la Cohésion Sociale et de la Protection des Populations sont chargés, chacun en ce qui le concerne, de l'exécution du présent arrêté qui sera publié au recueil des actes administratifs (RAA) de la Préfecture des Alpes-de-Haute-Provence.



Olivier JACOB

PRÉFET DES ALPES-DE-HAUTE-PROVENCE

**DIRECTION DÉPARTEMENTALE DE LA COHÉSION SOCIALE
ET DE LA PROTECTION DES POPULATIONS
SERVICE DES POLITIQUES SOCIALES**

Digne les Bains, le 30 janvier 2020

**ARRÊTÉ PRÉFECTORAL N°2020-030-011
fixant la composition de la Commission Départementale de Conciliation
des Alpes-de-Haute-Provence**

**LE PRÉFET DES ALPES-DE-HAUTE-PROVENCE
Chevalier de l'ordre national du mérite**

VU la loi n°89-462 du 6 juillet 1989 tendant à améliorer les rapports locatifs et portant modification de la loi n°86-1290 du 23 décembre 1986, modifiée par la loi n°2000-1208 du 13 décembre 2000 et notamment son article 20 ;

VU le décret n°2001-653 du 19 juillet 2001 pris pour l'application de l'article 20 de la loi n°89-462 du 6 juillet 1989 modifiée et relatif aux commissions départementales de conciliation ;

VU l'arrêté préfectoral n° 2019-030-010 du 30 janvier 2020 fixant la liste des organisations de bailleurs et de locataires représentées à la commission départementale de conciliation des Alpes-de-Haute-Provence ;

VU les désignations effectuées par les dites organisations ;

SUR PROPOSITION de Madame la Directrice de la Cohésion Sociale et de la Protection des Populations des Alpes-de-Haute-Provence.

ARRÊTE :

ARTICLE 1^{er} :

La composition de la Commission Départementale de Conciliation des Alpes-de-Haute-Provence est fixée comme suit :

REPRÉSENTANTS DES ORGANISATIONS DE LOCATAIRES :

- **Association Force Ouvrière Consommateurs 04 (AFOC)**
 - M. Pascal FOSSAERT, membre du conseil d'administration, titulaire
 - Mme Marie-Claire DUCONGE, secrétaire générale, suppléante
- **Association pour l'Information et la Défense des Consommateurs Salariés 04 (INDECOSA CGT)**
 - M. Jean DUBOST, membre du conseil d'administration, titulaire
 - M. Philippe ANTOINE, Président, suppléant
- **Union Fédérale des Consommateurs (UFC) – Que choisir 04**
 - Mme Renée LEYDET, Présidente, titulaire
 - Mme Mireille FISCHER, Vice-Présidente, suppléante
- **Union Régionale Consommation Logement et Cadre de Vie (UR CLCV)**
 - M. Christian RIBAUD, membre, titulaire

REPRÉSENTANTS DES ORGANISATIONS DE BAILLEURS PRIVÉS ET SOCIAUX :

- **Association régionale des organismes HLM de Provence-Alpes-Côte-d'Azur et Corse**
 - Mme Claire PREVOT, ESH Habitation Haute Provence, Directeur clientèle, titulaire
 - M. Xavier LE PAGE, ESH ERILIA, Directeur de l'agence de Gap, suppléant
- **Union Nationale des Propriétaires Immobiliers 04 (UNPI)**
 - Mme Valérie PARADISO, membre du conseil d'administration, titulaire
 - Mme Colette MARTINO, Présidente, suppléante
- **Syndicat de Défense des propriétaires et Copropriétaires immobiliers (SYNDEC)**
 - Mme Catherine BLANC-TARDY, Présidente, titulaire
 - Me Sophie MISTRE-VERONNEAU, avocate, suppléante
- **Fédération Nationale de l'Immobilier 04-05 (F.N.A.I.M.)**
 - M. Michel BASSANELLI, Président honoraire du conseil d'administration, titulaire
 - M. François CAVALIE, membre du conseil d'administration, suppléant

ARTICLE 2 :

Les membres de la Commission et leurs suppléants sont nommés par arrêté du Préfet pour une durée de trois ans, renouvelable. Les membres titulaires ou suppléants démissionnaires, décédés ou perdant la qualité en raison de laquelle ils ont été nommés sont remplacés par de nouveaux membres nommés, selon les mêmes modalités, pour la durée du mandat restant à courir.

ARTICLE 3 :

Un règlement intérieur fixe les règles d'organisation et de fonctionnement de la présente commission.

ARTICLE 4 :

Le présent arrêté peut faire l'objet d'un recours devant le tribunal administratif de Marseille, dans un délai de deux mois à compter de sa date de notification. La juridiction administrative compétente peut également être saisie par l'application « télérecours citoyens » accessible à partir du site internet www.telerecours.fr.

ARTICLE 5 :

Monsieur le Secrétaire général de la Préfecture des Alpes-de-Haute-Provence et Madame la Directrice Départementale de la Cohésion Sociale et de la Protection des Populations sont chargés, chacun en ce qui le concerne, de l'exécution du présent arrêté qui sera notifié à chacun des membres de la Commission Départementale de Conciliation et publié au Recueil des Actes Administratifs (RAA) de la Préfecture des Alpes-de-Haute-Provence.



Olivier JACOB

Délégation départementale des Alpes de Haute-Provence
Pôle animation des politiques territoriales
Service réglementation

Décision du 27 janvier 2020
Portant modification de l'agrément n° 11-04 de la société de transports sanitaires terrestres
« SAS AMBULANCES DE MANOSQUE – 04100 MANOSQUE »
Remplacement d'un VSL

Le Directeur Général de l'Agence Régionale de Santé
Provence-Alpes-Côte-d'Azur

- VU** le code de la santé publique, notamment ses articles L. 6312-1 à L. 6313-1 et R. 6312-1 à R. 6314-26 ;
- VU** l'ordonnance 2010-177 du 23 février 2010 de coordination avec la loi 2009-879 du 21 juillet 2009 portant réforme de l'hôpital et relative aux patients, à la santé et aux territoires ;
- VU** le décret 2010-344 du 31 mars 2010 tirant les conséquences, au niveau réglementaire de l'intervention de la loi 2009-879 du 21 juillet 2009 portant réforme de l'hôpital et relative aux patients, à la santé et aux territoires ;
- VU** le décret 2017-1862 du 29 décembre 2017 relatif à l'expérimentation territoriale d'un droit de dérogation reconnu au directeur général de l'agence régionale de santé ;
- VU** le décret du Président de la République en date du 19 décembre 2018 portant nomination de Monsieur Philippe DE MESTER, Directeur Général de l'Agence régionale de santé Provence-Alpes-Côte-d'Azur, à compter du 15 janvier 2019 ;
- VU** le décret n°2019-1434 du 23 décembre 2019 prorogeant l'expérimentation territoriale d'un droit de dérogation reconnu au directeur général de l'agence régionale de santé ;
- VU** l'arrêté du 21 décembre 1987 modifié relatif à la composition du dossier d'agrément des personnes effectuant des transports sanitaires terrestres et au contrôle des véhicules affectés aux transports sanitaires ;
- VU** l'arrêté du 5 octobre 1995 relatif à l'autorisation de mise en service des véhicules et des installations matérielles affectés aux transports sanitaires ;
- VU** l'arrêté du 12 décembre 2017 fixant les caractéristiques et les installations matérielles exigées pour les véhicules affectés aux transports sanitaires terrestres ;
- VU** l'arrêté du 13 juin 2018 pris en application du décret 2017-1862 du 29 décembre 2017 portant droit à dérogation, à titre expérimental, à la composition du dossier d'agrément des personnes effectuant des transports sanitaires terrestres et au contrôle des véhicules affectés aux transports sanitaires fixée par arrêté du 21 décembre 2017 ;
- VU** l'arrêté du 15 janvier 2019 portant délégation de signature à Madame Anne HUBERT, en qualité de déléguée départementale du département des Alpes de Haute-Provence de l'Agence régionale de santé Provence-Alpes-Côte-d'Azur ;
- VU** la décision du 21 octobre 2019 portant modification de l'agrément n° 11-04 de la société de transports sanitaires « SAS AMBULANCES DE MANOSQUE – 04100 MANOSQUE » ;



CONSIDERANT la transmission des pièces et de l'engagement de conformité de la société en date du 24 janvier 2020, relatif au remplacement d'un VSL immatriculé DF 393 MV par un autre VSL immatriculé DF 419 MV ;

SUR PROPOSITION de la Déléguée départementale des Alpes de Haute-Provence de l'Agence Régionale de Santé Provence-Alpes-Côte-d'Azur ;

DECIDE

Article 1 : La décision du 21 octobre 2019 portant modification de l'agrément n° 11-04 de la société de transports sanitaires « SAS AMBULANCES DE MANOSQUE – 04100 MANOSQUE » est modifiée ainsi qu'il suit :

Dénomination : SAS AMBULANCES DE MANOSQUE
Gérant : Monsieur Frédéric BASILE
Siège social : 10 avenue Joliot Curie – Zone Industrielle Saint Joseph – 04100 MANOSQUE
Téléphone : 04.92.87.56.07

Véhicules autorisés :

| Date à compter du | Marque | Catégorie/Type | Immatriculation | N° série |
|-------------------|----------------|--------------------------|------------------|--------------------------|
| 22/07/2014 | MERCEDEZ | Ambulance C / Type A (B) | DH 645 SE | WDF63960313891790 |
| 05/06/2015 | MERCEDEZ | Ambulance C / Type A (B) | DR 439 TJ | WDF44770313044075 |
| 26/05/2016 | RENAULT TRAFIC | Ambulance C / Type B | 5393 MR 04 | VF1FFLBVB6BY354125 |
| 18/02/2017 | OPEL VIVARO | Ambulance C / Type A (B) | EJ 449 YC | WOL1F7119GV643055 |
| 18/02/2017 | OPEL VIVARO | Ambulance C / Type A (B) | EJ 970 YB | WOL1F7119GV643455 |
| 22/11/2017 | PEUGEOT BOXER | Ambulance C / Type B | DM 532 VD | VF3YCUMFB12567804 |
| 17/04/2018 | RENAULT TRAFIC | Ambulance C / Type A (B) | CG 642 VF | VF1FLB1B6CY446666 |
| 31/10/2018 | FIAT TALENTO | Ambulance C / Type A (B) | FB 764 FC | ZFAFFL003J5077693 |
| 22/05/2019 | FIAT TALENTO | Ambulance C / Type A (B) | FE 899 RL | ZFAFFL00XJ5072362 |
| 14/10/2019 | FIAT | Ambulance A / Type B | FH 136 SB | ZFAFFL008K5092224 |
| 09/07/2015 | HYUNDAI | VSL | DB 222 NX | TMAB351UAEJ088745 |
| 19/07/2016 | FIAT | VSL | ED 077 YV | ZFA35600006D18965 |
| 12/08/2016 | FIAT | VSL | EE 633 FN | ZFA35600006D18964 |
| 16/11/2016 | SKODA | VSL | DW 886 LF | TMBEL6NH4F4550172 |
| 12/10/2017 | SKODA | VSL | EQ 373 MB | TMBEE6NH5J4511187 |
| 25/06/2018 | FIAT | VSL | EY 287 JJ | ZFA35600006L05909 |
| 05/07/2018 | FIAT | VSL | EY 249 JJ | ZFA35600006L05865 |
| 04/09/2018 | FIAT | VSL | EZ 113 DL | ZFA35600006L05912 |
| 10/10/2018 | FIAT | VSL | FA 491 DY | ZFA35600006L05910 |
| 24/09/2019 | FORD | VSL | CQ 017 HW | WF0KXXGCBKCG83905 |
| 20/01/2020 | SKODA | VSL | DF 419 MV | TMBAG7NE7E0172448 |

Véhicule hors quota :

| | | | | |
|------------|------|-------------------------------|-----------|-----------------|
| 31/03/2016 | FIAT | Ambulance (utilisée par SAMU) | BM 644 ZH | ZF2500000325381 |
|------------|------|-------------------------------|-----------|-----------------|

Véhicule radié :

| | | | | |
|------------|-------|-----|-----------|-------------------|
| 20/01/2020 | SKODA | VSL | DF 393 MV | TMBAG7NE5E0172383 |
|------------|-------|-----|-----------|-------------------|

Article 2 : La présente décision peut être contestée par voie de recours gracieux auprès du Directeur Général de l'Agence Régionale de Santé Provence-Alpes-Côte-d'Azur et / ou de recours contentieux devant la juridiction administrative territoriale compétente dans un délai de 2 mois à compter de sa publication pour les tiers et de sa notification pour les intéressés.

Article 3 : Le Directeur Général de l'Agence Régionale de Santé Provence-Alpes-Côte-d'Azur et la Déléguée Départementale des Alpes de Haute-Provence sont chargés chacun en ce qui le concerne de l'exécution de la présente décision qui sera insérée au recueil des actes administratifs de la Préfecture des Alpes de Haute-Provence.

Digne les Bains, le 27 janvier 2020

Pour le directeur général et par délégation
la déléguée départementale
des Alpes de Haute-Provence



Anne HUBERT



PRÉFET DES ALPES-DE-HAUTE-PROVENCE

DELEGATION TERRITORIALE
DE L'AGENCE REGIONALE DE SANTE
PROVENCE-ALPES-COTE-D'AZUR
Service Santé Environnement

Digne les Bains, le 29 janvier 2020

ARRÊTÉ PRÉFECTORAL COMPLÉMENTAIRE N°2020-029-001 A L'ARRÊTÉ N° 2019-106-014 du 16 avril 2019

ALIMENTATION EN EAU DESTINÉE
À LA CONSOMMATION HUMAINE
DE LA COMMUNE DE TURRIERS

MISE EN CONFORMITÉ DU CAPTAGE DE LA SOURCE DES ROUYÈRES

- **PORTANT DÉCLARATION D'UTILITÉ PUBLIQUE :**
 - **DES TRAVAUX DE PRÉLÈVEMENT ET DE DÉRIVATION DES EAUX**
 - **DE L'INSTAURATION DES PÉRIMÈTRES DE PROTECTION**
- **PORTANT AUTORISATION D'UTILISER DE L'EAU POUR LA PRODUCTION ET LA DISTRIBUTION AU PUBLIC D'EAU DESTINÉE À LA CONSOMMATION HUMAINE**
- **PORTANT AUTORISATION DE DÉRIVATION ET FIXANT LES CONDITIONS DE PRÉLÈVEMENT DE L'EAU**
- **INSTAURANT UNE SERVITUDE DE PASSAGE**

LE PRÉFET DES ALPES-DE-HAUTE-PROVENCE
Chevalier de l'ordre national du Mérite

VU le Code de la Santé Publique et notamment les articles L. 1321-1 à L. 1321-10, L. 1324-3, L. 1312-1 et R. 1321-1 à R. 1321-63 ;

VU le Code de l'Environnement et notamment les articles L. 215-13, L. 214-1 à L. 214-19, L. 211-1 à 13, L. 123-1 à 19 et R. 214-1 à 60, R. 211-71 à R. 211-74

VU le Code de l'Expropriation pour Cause d'Utilité Publique et notamment les articles L. 1, L. 110-1 et suivants, R.112-1 et suivants ;

VU le Code de l'Urbanisme et notamment les articles L. 151-43, L. 152-7, L. 153-60, L. 161 à L. 163-10 ; L. 211-1, R. 151-1 à R. 151-53, R. 161-8 ;

VU le Code Rural et de la Pêche Maritime notamment les articles L. 151-37-1, R. 152-29 à 35 ;

VU le Code Général des Collectivités Territoriales et notamment les articles L. 2224-1 à 12, D. 2224-1 à 22,

VU l'arrêté préfectoral n° 85-8 du 04 janvier 1985 relatif à la source des Rouyères ;

VU l'arrêté du 11 septembre 2003 modifié portant application du décret n° 96-102 du 2 février 1996 et fixant les prescriptions générales applicables aux sondage, forage, création de puits ou d'ouvrage souterrain soumis à déclaration en application des articles L. 214-1 à L. 214-6 du Code de l'Environnement et relevant de la rubrique 1.1.1.0 de la nomenclature annexée à l'article R. 214-1 du même code ;

VU l'arrêté du 11 septembre 2003 modifié portant application du décret n° 96-102 du 2 février 1996 fixant les prescriptions générales applicables aux prélèvements soumis à autorisation en application des articles L. 214-1 à L. 214-6 du Code de l'environnement et relevant des rubriques 1.1.2.0, 1.2.1.0, 1.2.2.0 ou 1.3.1.0 de la nomenclature annexée au décret n° 93-743 du 29 mars 1993 modifié ;

VU l'arrêté du 11 janvier 2007 relatif aux limites et références de qualité des eaux brutes et des eaux destinées à la consommation humaine mentionnées aux articles R. 1321-2, R. 1321-3, R. 1321-7 et R. 1321-38 du Code de la Santé Publique ;

VU l'arrêté du 11 janvier 2007 relatif au programme de prélèvements et d'analyses du contrôle sanitaire pour les eaux fournies par un réseau de distribution, pris en application des articles R. 1321-10, R. 1321-15 et R. 1321-16 du Code de la Santé Publique ;

VU l'arrêté du 20 juin 2007 relatif à la constitution du dossier de la demande d'autorisation d'utilisation d'eau destinée à la consommation humaine mentionnée aux articles R. 1321-6 à R. 1321-12 et R. 1321-42 du Code de la Santé Publique ;

VU le Schéma Directeur d'Aménagement et de Gestion des Eaux du bassin Rhône-Méditerranée-Corse (SDAGE – RMC) 2016-2021, adopté par le comité de bassin le 20 novembre 2015 et approuvé par le Préfet coordonnateur de bassin le 3 décembre 2015 ;

VU la délibération de la commune de Turriers du 10 novembre 2017 approuvant le dossier présenté et demandant :

- de déclarer d'utilité publique :
 - la dérivation des eaux souterraines pour la consommation humaine,
 - l'instauration des périmètres de protection du captage et des servitudes de passage,
- de l'autoriser à délivrer au public de l'eau destinée à la consommation humaine ;

VU le rapport de l'hydrogéologue agréé en matière d'hygiène publique pour le département des Alpes-de-Haute-Provence relatif à l'instauration des périmètres de protection du 25 juin 2012 et un avenant au rapport du 8 février 2015 ;

VU les conclusions et l'avis du commissaire enquêteur du 10 novembre 2018 ;

VU l'avis du Conseil Départemental de l'Environnement et des Risques Sanitaires et Technologiques du 8 février 2019 ;

VU le courriel de la délégation territoriale de l'agence régionale de santé Provence-Alpes-Côte-d'Azur annonçant qu'il manque un état parcellaire individuel dans les annexes de l'arrêté préfectoral n°2019-106-014 du 16 avril 2019 portant mise en conformité du captage de la source des Rouyères pour l'alimentation en eau destinées à la consommation humaine de la commune de Turriers ;

CONSIDÉRANT QUE

- les besoins en eau destinée à la consommation humaine de la commune de Turriers énoncés à l'appui du dossier sont justifiés ;
- l'instauration des périmètres de protection de la source des Rouyères permet d'assurer la protection de la qualité des eaux prélevées et qu'il y a lieu de mettre en conformité avec la législation les installations de production et de distribution des eaux destinées à la consommation humaine sur la commune de Turriers ;

CONSIDÉRANT QUE l'arrêté préfectoral n°2019-106-014 du 16 avril 2019 portant mise en conformité du captage de la source des Rouyères pour l'alimentation en eau destinées à la consommation humaine de la commune de Turriers a été publié au recueil des administratifs de la préfecture des Alpes-de-Haute-Provence le 2 mai 2019 ;

CONSIDÉRANT QUE les états parcellaires joints au dossier d'enquête publique étaient complets ;

CONSIDÉRANT QUE l'arrêté susvisé comporte une erreur matérielle : l'omission d'un état parcellaire (numéro terrier 4) ;

SUR PROPOSITION du Directeur de l'agence régionale de santé Provence-Alpes-Côte-d'Azur,

ARRETE :

ARTICLE 1 :

Les annexes de l'arrêté préfectoral n°2019-106-014 du 16 avril 2019 portant mise en conformité du captage de la source des Rouyères pour l'alimentation en eau destinée à la consommation humaine de la commune de Turriers comportent :

- annexe 1 : plan + état parcellaire Source de Rouyères (7 pages)
- annexe 2 : plan de servitude piste du lieu-dit Le Col au lieu-dit Gière + états parcellaires (20 pages)

ARTICLE 2 : MESURES EXÉCUTOIRES

Le Secrétaire général de la préfecture des Alpes-de-Haute-Provence, le Maire de la commune de Turriers, le Directeur de l'agence régionale de santé Provence-Alpes-Côte d'Azur, le Directeur départemental des Territoires des Alpes-de-Haute-Provence, sont chargés, chacun en ce qui le concerne, de l'exécution du présent arrêté dont la mention sera publiée au recueil des actes administratifs de la préfecture des Alpes-de-Haute-Provence.

L'ampliation sera adressée au Président du conseil départemental des Alpes-de-Haute-Provence et au Président de la chambre d'agriculture des Alpes-de-Haute-Provence.

Pour le Préfet et par délégation,
La Secrétaire générale par suppléance



Fabienne ELLUL

Liste des annexes :

Annexe 1 : Plan + état parcellaire Source de Rouyères (7 pages)

Annexe 2 : Plan de servitude piste du lieu-dit Le Col au lieu-dit Gière+ états parcellaires (20 pages)

ANNEXE 1

Plan+Etat-parcellaire-Source-de-Rouyères

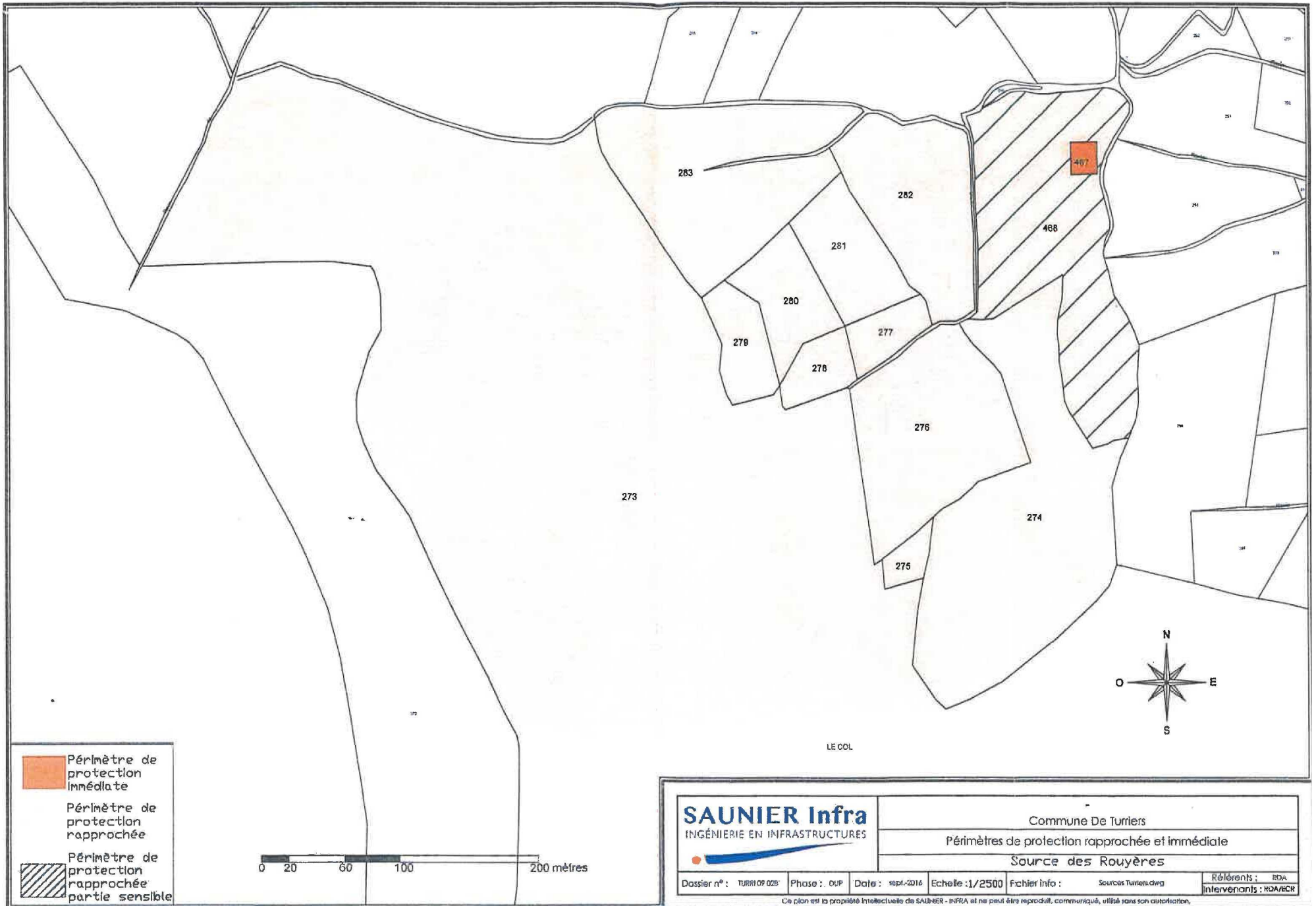
| | | | | | | | | | | | | | |
|---|---|-----|------------------------------------|------------|----------------|---|----------------|------------|---|---|------------|---|---------|
| PROJET | Raf. : TURRI 09 028 | | ÉTAT PARCELLAIRE INDIVIDUEL | | | | | | | | | | |
| | Procédure administrative de mise en conformité des périmètres de protection des sources du Désert, de Rouyères et des Tuffs | | | | | | | | | | | | |
| PÉTITIONNAIRE | COMMUNE DE TURRIERS | | | | | | | | | | | | |
| Source : | de Rouyères | | Commune de : TURRIERS | | | | N° TERRIER : 1 | | | Page : 1.1 | | | |
| RENSEIGNEMENTS CADASTRAUX | | | | | | ÉTAT NOUVEAU | | | | | | HORS EMPRISE Surf.en m² | |
| | | | | | | PÉRIMÈTRE IMMÉDIAT Partie à acquérir | | | PÉRIMÈTRE RAPPROCHÉ Constitution de servitudes | | | | |
| N° Communal | Sect. | N° | Lieu-Dit | Surf.en M² | Nature culture | Sect. | N° | Surf.en M² | Sect. | N° | Surf.en M² | Caractéristiques des servitudes | |
| +00003 | A | 467 | Le Col | 500 | PATUR | A | 467 | 500 | A | 273 | 218 953 | Définies dans l'arrêté d'utilité publique | 362 947 |
| | A | 273 | Le Col | 581 900 | | | | | | | | | |
| | | | | | | Total emprise | | 500 | Total emprise | | 218 953 | | |
| PROPRIÉTAIRE CADASTRAL : Commune de TURRIERS, représentée par son Maire Mr. Jean-Yves SIGAUD domicilié à Mairie 04250 TURRIERS | | | | | | | | | | | | | |
| PROPRIÉTAIRES RÉELS OU AYANTS-DROITS : Commune de TURRIERS, représentée par son Maire Mr. Jean-Yves SIGAUD domicilié à Mairie 04250 TURRIERS | | | | | | | | | | NATURE DES BIENS : Biens Communaux | | | |
| ORIGINE DE PROPRIÉTÉ : Acquisition du 18/11/1985 par Me cazeres notaire à SEYNE LES ALPES Publication à la Conservation des Hypothèques le 27/11/1985 Vol 5855 N°11. | | | | | | | | | | | | | |

| PROJET | Réf. : TURRI 09 028 | | ÉTAT PARCELLAIRE INDIVIDUEL | | | | | | | | | | | |
|---|--|-----|------------------------------------|------------|----------------|---|----|------------|---|-----|------------|---|------------|--|
| | Procédure administrative de mise en conformité des périmètres de protection des sources du Désert, de Rouyères et des Tuffis | | | | | | | | | | | | | |
| PÉTITIONNAIRE | COMMUNE DE TURRIERS | | | | | | | | | | | | | |
| Source : | de Rouyères | | Commune de : | | | TURRIERS | | | N° TERRIER : | | 2 | | Page : 1.1 | |
| RENSEIGNEMENTS CADASTRAUX | | | | | | ÉTAT NOUVEAU | | | | | | HORS EMPRISE Surf.en m² | | |
| | | | | | | PÉRIMÈTRE IMMÉDIAT Partie à acquérir | | | PÉRIMÈTRE RAPPROCHÉ Constitution de servitudes | | | | | |
| N° Communal | Sect. | N° | Lieu-Dit | Surf.en M² | Nature culture | Sect. | N° | Surf.en M² | Sect. | N° | Surf.en M² | Caractéristiques des servitudes | | |
| D00006 | A | 468 | Le Col | 21 905 | PATUR | | | | A | 468 | 21 905 | Définies dans l'arrêté d'utilité publique | | |
| | A | 274 | Le Col | 27 480 | | | | | A | 274 | 27 480 | | | |
| | A | 275 | Le Col | 1 150 | | | | | A | 275 | 1 150 | | | |
| | A | 277 | Le Col | 2 190 | PATUR | | | | A | 277 | 2 190 | | | |
| | A | 278 | Le Col | 2 270 | | | | | A | 278 | 2 270 | | | |
| | A | 279 | Le Col | 3 360 | | | | | A | 279 | 3 360 | | | |
| | | | | | | Total emprise | | | Total emprise | | | 58 355 | | |
| PROPRIÉTAIRE CADASTRAL : Mr DE MARCHI Georges Joseph demeure à Mme CHAMBORDON Viviane Simorie Renée C. | | | | | | | | | | | | | | |
| PROPRIÉTAIRES RÉELS OU AYANTS-DROITS : Mr DE MARCHI Georges Joseph demeurant Mme CHAMBORDON Viviane Simorie Renée | | | | | | | | | | | | NATURE DES BIENS : Biens Indivis | | |
| ORIGINE DE PROPRIÉTÉ : Acquisition du 18/11 et 21/12/1995 par Me CAZERES notaire à SEYNE LES ALPES Publication à la Conservation des Hypothèques le 09/01/1995 Vol 1995P N°178. Acquisition du 06/08/1992 par Me GABET notaire à TALLARD Publication à la Conservation des Hypothèques le 18/09/1992 Vol 1992P N°5708. | | | | | | | | | | | | | | |




| | | | | | | | | | | | | |
|--|---|-----|-----------------------|------------|----------------|---|----|---------------|---|---|------------|---|
| PROJET | Réf. : TURRI 09 028 | | | | | ÉTAT PARCELLAIRE INDIVIDUEL | | | | | | |
| | Procédure administrative de mise en conformité des périmètres de protection des sources du Désert, de Rouyères et des Tuffs | | | | | | | | | | | |
| PÉTITIONNAIRE | COMMUNE DE TURRIERS | | | | | | | | | | | |
| Source : | de Rouyères | | Commune de : TURRIERS | | | N° TERRIER : 3 | | Page : 1.1 | | | | |
| RENSEIGNEMENTS CADASTRAUX | | | | | | ÉTAT NOUVEAU | | | | | | HORS EMPRISE Surf.en m² |
| | | | | | | PÉRIMÈTRE IMMÉDIAT Partie à acquérir | | | PÉRIMÈTRE RAPPROCHÉ Constitution de servitudes | | | |
| N° Communal | Sect. | N° | Lieu-Dit | Surf.en M² | Nature culture | Secl. | N° | Surf.en M² | Secl. | N° | Surf.en M² | Caractéristiques des servitudes |
| D00017 | A | 276 | Le Col | 15 000 | PATUR | | | | A | 276 | 15 000 | Définies dans l'arrêté d'utilité publique |
| | | | | | | Total emprise | | Total emprise | | 15 000 | | |
| PROPRIÉTAIRE CADASTRAL : Mr DE MARCHI Georges Joseph demeurant [REDACTED] | | | | | | | | | | | | |
| PROPRIÉTAIRES RÉELS OU AYANTS-DROITS : Mr DE MARCHI Georges Joseph demeurant [REDACTED] | | | | | | | | | | NATURE DES BIENS : Biens Propres | | |
| ORIGINE DE PROPRIÉTÉ : Acquisition établie le 28/02/1991 par Me BAYLE notaire à Sisteron Publication à la Conservation des Hypothèques le 15/03/1991 volume 1991P n°1754. | | | | | | | | | | | | |

| | | | | | | | | | | | | | |
|---|---|-----|------------------------------------|------------|----------------|---|----------------|------------|---|-----|------------|---|--|
| PROJET | Réf. : TURRI 09 028 | | ÉTAT PARCELLAIRE INDIVIDUEL | | | | | | | | | | |
| | Procédure administrative de mise en conformité des périmètres de protection des sources du Désert, de Rouyères et des Tuffs | | | | | | | | | | | | |
| PÉTITIONNAIRE | COMMUNE DE TURRIERS | | | | | | | | | | | | |
| Source : | de Rouyères | | Commune de : TURRIERS | | | | N° TERRIER : 4 | | Page : 1.1 | | | | |
| RENSEIGNEMENTS CADASTRAUX | | | | | | ÉTAT NOUVEAU | | | | | | HORS EMPRISE Surf.en m² | |
| | | | | | | PÉRIMÈTRE IMMÉDIAT Partie à acquérir | | | PÉRIMÈTRE RAPPROCHÉ Constitution de servitudes | | | | |
| N° Communal | Sect. | N° | Lieu-Dit | Surf.en M² | Nature culture | Sect. | N° | Surf.en M² | Sect. | N° | Surf.en M² | Caractéristiques des servitudes | |
| B00053 | A | 280 | Le Col | 4 650 | PATUR | | | | A | 280 | 4 650 | Définies dans l'arrêté d'utilité publique | |
| | A | 281 | Le Col | 5 610 | | | | | A | 281 | 5 610 | | |
| | | | | | | Total emprise | | | Total emprise | | | 10 260 | |
| PROPRIÉTAIRE CADASTRAL : | | | | | | | | | | | | | |
| Mr BAYLE Michel Henri Maurice [REDACTED] | | | | | | | | | | | | | |
| Demeurant [REDACTED] | | | | | | | | | | | | | |
| PROPRIÉTAIRES RÉELS OU AYANTS-DROITS : | | | | | | | | | | | | | |
| Mr BAYLE Michel Henri Maurice [REDACTED] | | | | | | | | | | | | | |
| Demeurant [REDACTED] | | | | | | | | | | | | | |
| NATURE DES BIENS : Biens Propres | | | | | | | | | | | | | |
| ORIGINE DE PROPRIÉTÉ : | | | | | | | | | | | | | |
| Acquisition du 11/08/1995 par Me GABET notaire à TALLARD | | | | | | | | | | | | | |
| Publication à la Conservation des Hypothèques le 21/09/1995 Vol 1995P N°5613. | | | | | | | | | | | | | |


| PROJET | Réf. : TURRI 09 028 | | ÉTAT PARCELLAIRE INDIVIDUEL | | | | | | | | | | |
|--|--|-----|------------------------------------|------------|----------------|---|----------------|---------------|---|---|------------|---|--|
| | Procédure administrative de mise en conformité des périmètres de protection des sources du Désert, de Rouyères et des Tuffis | | | | | | | | | | | | |
| PÉTITIONNAIRE | COMMUNE DE TURRIERS | | | | | | | | | | | | |
| Source : | de Rouyères | | Commune de : TURRIERS | | | | N° TERRIER : 5 | | Page : 1.1 | | | | |
| RENSEIGNEMENTS CADASTRAUX | | | | | | ÉTAT NOUVEAU | | | | | | HORS EMPRISE Surf.en m² | |
| | | | | | | PÉRIMÈTRE IMMÉDIAT Partie à acquérir | | | PÉRIMÈTRE RAPPROCHÉ Constitution de servitudes | | | | |
| N° Communal | Sect. | N° | Lieu-Dit | Surf.en M² | Nature culture | Sect. | N° | Surf.en M² | Sect. | N° | Surf.en M² | Caractéristiques des servitudes | |
| T00041 | A | 282 | Le Col | 11 450 | | | | | A | 282 | 11 450 | Définies dans l'arrêté d'utilité publique | |
| | A | 283 | Le Col | 18 550 | | | | | A | 283 | 18 550 | | |
| | | | | | | Total emprise | | Total emprise | | 30 000 | | | |
| PROPRIÉTAIRE CADASTRAL : Mr TOUCHE Landry Andre [REDACTED] Demeurant [REDACTED] | | | | | | | | | | | | | |
| PROPRIÉTAIRES RÉELS OU AYANTS-DROITS : Mr TOUCHE Landry Andre [REDACTED] Demeurant [REDACTED] | | | | | | | | | | NATURE DES BIENS : Biens Propres | | | |
| ORIGINE DE PROPRIÉTÉ : Acquisition du 21/12/1985 par Me BAYLE notaire à SISTERON Publication à la Conservation des Hypothèques le 14/02/1986 Vol 5929 N°13. | | | | | | | | | | | | | |



LE COL

-  Périmètre de protection immédiate
-  Périmètre de protection rapprochée
-  Périmètre de protection rapprochée partie sensible



| | | | | |
|---|--|------------------|------------------|--|
|  SAUNIER Infra INGÉNIEUR EN INFRASTRUCTURES | Commune De Turtiers | | | |
| | Périmètres de protection rapprochée et immédiate | | | |
| | Source des Rouyères | | | |
| Dossier n° : TURRI09 028 | Phase : DUP | Date : sept-2016 | Echelle : 1/2500 | Fichier info : Sources Turtiers.dwg |
| Ce plan est la propriété intellectuelle de SAUNIER - INFRA et ne peut être reproduit, communiqué, utilisé sans son autorisation. | | | | Rédigés : BDA Intervenants : HDABCR |

ANNEXE 2

Plan-servitude-piste-du-lieudit-Le-Col-au-lieudit- Gièrre+Etat-parcellaire

| PROJET | Rat. : TURRI 09 028 | | ÉTAT PARCELLAIRE INDIVIDUEL | | | | | | | | | | |
|--|---|-----|------------------------------------|-------------|--------------------------------|---|----------------|---------------------------|------------------------|---------------|---------|-----------------------------|--|
| | Procédure administrative de mise en conformité des périmètres de protection des sources du Désert, de Rouyères et des Tufts | | | | | | | | | | | | |
| PÉTITIONNAIRE | COMMUNE DE TURRIERS | | | | | | | | | | | | |
| Source : | de Rouyères | | Commune de : TURRIERS | | | | N° TERRIER : 1 | | Page : 1.1 | | | | |
| RENSEIGNEMENTS CADASTRAUX | | | | | ÉTAT NOUVEAU | | | | | | | HORS EMPRISE Surf. en m² | |
| | | | | | SURFACE A GREVER DE SERVITUDES | | | | | | | | |
| N° Communal | Secl. | N° | Lieu-Dit | Surf. en M² | Nature culture | Secl. | N° | Largeur de l'assiette (m) | Linéaire concerné (ml) | Surface en M² | | | |
| 400603 | A | 273 | Le Col | 581 900 | | A | 273 | 4 | 705 | 2821 | 579 079 | | |
| | A | 309 | Le Col | 51 050 | | A | 309 | 4 | 39 | 154 | 50 896 | | |
| | B | 313 | Le Col | 17 670 | | B | 313 | 4 | 89 | 355 | 17 315 | | |
| | A | 357 | La Timant | 34 760 | | A | 357 | 4 | 71 | 280 | 34 500 | | |
| | A | 451 | Le Désert | 170 240 | | A | 451 | 4 | 652 | 2602 | 167 636 | | |
| | A | 452 | Le Désert | 481 960 | | A | 452 | 4 | 516 | 2060 | 479 900 | | |
| | A | 427 | Le Désert | 8 240 | | A | 427 | 4 | 105 | 428 | 8 812 | | |
| | B | 533 | Gautière | 420 150 | | B | 533 | 4 | 207 | 832 | 419 518 | | |
| Total emprise | | | | | | | | | | 9332 | | | |
| PROPRIÉTAIRE CADASTRAL : Commune de TURRIERS, représentée par son Maire Mr. Jean-Yves SIGAUD domiciliée à Mairie 04250 TURRIERS | | | | | | | | | | | | | |
| PROPRIÉTAIRES RÉELS OU AYANTS-DROITS : | | | | | | NATURE DES BIENS : Biens Communaux | | | | | | | |
| ORIGINE DE PROPRIÉTÉ : | | | | | | | | | | | | | |

| PROJET : | Réf. : TURRI 09 028 | | ÉTAT PARCELLAIRE INDIVIDUEL | | | | | | | | | | |
|--|---|--------------|------------------------------------|--------------|----------------|--------|-----|---------------------------|------------------------|---|---------------------------|--|--|
| | Procédure administrative de mise en conformité des périmètres de protection des sources du Désert, de Rouyères et des Tuifs | | | | | | | | | | | | |
| PÉTITIONNAIRE : | COMMUNE DE TURRIERS | | | | | | | | | | | | |
| Source : | de Rouyères | Commune de : | TURRIERS | N° TERRIER : | 2 | Page : | 1.1 | | | | | | |
| RENSEIGNEMENTS CADASTRAUX | | | ÉTAT NOUVEAU | | | | | | | | HORS EMPRISE SurLen m² | | |
| | | | SURFACE A GREVER DE SERVITUDES | | | | | | | | | | |
| N° Communal | Sect. | N° | Lieu-Dit | SurLen M² | Nature culture | Sect. | N° | Largeur de l'assiette (m) | Linéaire concerné (ml) | Surface en M² | | | |
| D00005 | A | 458 | Le Cot | 21 905 | PATUR | A | 458 | 4 | 256 | 1027 | 20 878 | | |
| | A | 274 | Le Cot | 27 480 | | A | 274 | 4 | 173 | 663 | 26 797 | | |
| | | | | | | | | | | Total emprise | 17/10 | | |
| PROPRIÉTAIRE CADASTRAL : Mr DE MARCINI Georges Joseph demeurant Mme CHAMBORDON Viviane Simone Renée demeurant | | | | | | | | | | | | | |
| PROPRIÉTAIRES RÉELS OU AYANTS-DROITS : | | | | | | | | | | NATURE DES BIENS : Biens indivis | | | |
| ORIGINE DE PROPRIÉTÉ : | | | | | | | | | | | | | |

| PROJET: | | Raf. : TURRI 09 028 | | | | | ÉTAT PARCELLAIRE INDIVIDUEL | | | | | | | | |
|---|-------|---|-----------|------------|----------------|-------|------------------------------------|---------------------------|-----------------------|---------------|----------------|-------|------------|----------------------------|--|
| | | Procédure administrative de mise en conformité des périmètres de protection des sources du Désert, de Rouyères et des Turfs | | | | | | | | | | | | | |
| PÉTITIONNAIRE | | COMMUNE DE TURRIERS | | | | | | | | | | | | | |
| Source : | | de Rouyères | | | Commune de : | | | TURRIERS | | | N° TERRIER : 3 | | Page : 1,1 | | |
| RENSEIGNEMENTS CADASTRAUX | | | | | | | ÉTAT NOUVEAU | | | | | | | HORS EMPRISE Surf.en m² | |
| | | | | | | | SURFACE A GREVER DE SERVITUDES | | | | | | | | |
| N° Communal | Sect. | N° | Lieu-Dit. | Surf.en MF | Nature culture | Sect. | N° | Largeur de l'assiette (m) | Linéaire concerné (m) | Surface en N° | | | | | |
| R00066 | A | 359 | Le Timant | 8 450 | | A | 359 | 4 | 126 | 504 | | 7 986 | | | |
| | | | | | | | | | | Total emprise | | 504 | | | |
| PROPRIÉTAIRE CADASTRAL : | | | | | | | | | | | | | | | |
| Mme ROLLAND Patricia Denise demeurant XXXXXXXXXXXXXXXXXXXX | | | | | | | | | | | | | | | |
| PROPRIÉTAIRES REELS OU AYANTS-DROITS : | | | | | | | | | | | | | | | |
| NATURE DES BIENS : Biens Propres | | | | | | | | | | | | | | | |
| ORIGINE DE PROPRIÉTÉ : | | | | | | | | | | | | | | | |

| PROJET | | Rél. : TURRI 00 028 | | | ÉTAT PARCELLAIRE INDIVIDUEL | | | | | | | | |
|--|-------|---|----------|------------|------------------------------------|-------|-----|---------------------------|------------------------|---|--|--------------|--|
| | | Procédure administrative de mise en conformité des périmètres de protection des sources du Désert, de Rouyères et des Turfe | | | | | | | | | | | |
| PÉTITIONNAIRE | | COMMUNE DE TURRIERS | | | | | | | | | | | |
| Source : | | de Rouyères | | | Commune de : | | | TURRIERS | | N° TERRIER : 4 | | Page : 1,1 | |
| RENSEIGNEMENTS CADASTRAUX | | | | | ÉTAT NOUVEAU | | | | | | | HORS EMPRISE | |
| | | | | | SURFACE A GREVER DE SERVITUDES | | | | | | | Surf.en m² | |
| N° Communal | Sect. | N° | Lieu-Dit | Surf.en M² | Nature culture | Sect. | N° | Largeur de l'assiette (m) | Linéaire concerné (ml) | Surface en M² | | | |
| T00489 | A | 360 | Le Ymant | 6 560 | | A | 360 | 4 | 76 | 305 | | 6 275 | |
| | | | | | | | | | | Total emprise | | 305 | |
| PROPRIÉTAIRE CADASTRAL : Usuidiète : Mme TOUCHE Yvette Germaine Rose demeurant : Nu-propriétaire : Mr DEBEL Eric Germain André demeurant : Nu-propriétaire : Mme DEBEL Edith Rose Camille demeurant : | | | | | | | | | | | | | |
| PROPRIÉTAIRES RÉELS OU AYANTS-DROITS : | | | | | | | | | | NATURE DES BIENS : Biens indivis | | | |
| ORIGINE DE PROPRIÉTÉ : | | | | | | | | | | | | | |

| PROJET | | Réf.: TURRI 03 028 Procédure administrative de mise en conformité des périmètres de protection des sources du Désert, de Rouyères et des Tuifs | | | | ÉTAT PARCELLAIRE INDIVIDUEL | | | | | |
|---|-------|---|-----------|------------|-----------------------------|--|-----|---------------------------|------------------------|------------------|------------------------------------|
| PÉTITIONNAIRE | | COMMUNE DE TURRIERS | | | | | | | | | |
| Source: | | de Rouyères | | | Commune de: TURRIERS | | | N° TERRIER: 5 | | Page: 1.1 | |
| RENSEIGNEMENTS CADASTRAUX | | | | | | ÉTAT NOUVEAU | | | | | HORS EMPRISE Surf.en m² |
| | | | | | | SURFACE A GREVER DE SERVITUDES | | | | | |
| N° Communal | Sect. | N° | Lieu-Dit | Surf.en M² | Nature culture | Sect. | N° | Largeur de l'assiette (m) | Linéaire concerné (ml) | Surface en M² | |
| T00089 | A | 449 | Le Désert | 4 640 | | A | 449 | 4 | 33 | 131 | 4 500 |
| | A | 450 | Le Désert | 2 660 | | A | 450 | 4 | 47 | 186 | 2 704 |
| 80 Total emprise | | | | | | | | | | 317 | -317 |
| PROPRÉTAIRE CADASTRAL: Mme TRABUC Françoise Corinne Brigitte demeurant | | | | | | | | | | | |
| PROPRÉTAIRES RÉELS OU AYANTS-DROITS: | | | | | | NATURE DES BIENS: Biens Propres | | | | | |
| ORIGINE DE PROPRIÉTÉ: | | | | | | | | | | | |

| PROJET | | Réf. : TURRI 09 028 Procédure administrative de mise en conformité des périmètres de protection des sources du Désert, de Rouyères et des Tufts | | | ÉTAT PARCELLAIRE INDIVIDUEL | | | | | | | |
|--|-------|--|-----------|------------|------------------------------------|-------|-----|------------------------------|--------------------------|----------------------------------|----|----------------------------|
| PÉTITIONNAIRE | | COMMUNE DE TURRIERS | | | | | | | | | | |
| Source : | | de Rouyères | | | Commune de : | | | TURRIERS | | N° TERRIER : 5. | | Page : 1,1 |
| RENSEIGNEMENTS CADASTRAUX | | | | | ÉTAT NOUVEAU | | | | | | | HORS EMPRISE Surf.en m² |
| | | | | | SURFACE A GREVER DE SERVITUDES | | | | | | | |
| N° Communal | Sect. | N° | Lieu-Dit | Surf.en M² | Nature culture | Sect. | N° | Largeur de l'assiette (m) | Linéaire concerné (m) | Surface en M² | | |
| C00643 | A | 434 | Le Désert | 9 508 | | A | 434 | 4 | 16 | 54 | | |
| | | | | | | | | | | Total emprise | 54 | |
| PROPRIÉTAIRE CADASTRAL : L'indivis : Mme CHAUVET Hugette Marie Eugénie demeurant N°-copropriété : Mr PONS Serge André demeurant | | | | | | | | | | | | |
| PROPRIÉTAIRES REELS OU AYANTS-DROITS : | | | | | | | | | | NATURE DES BIENS : Biens indivis | | |
| ORIGINE DE PROPRIÉTÉ : | | | | | | | | | | | | |

| PROJET | | Rég. : TURRI 09 028 Procédure administrative de mise en conformité des périmètres de protection des sources du Désert, de Rouyères et des Tufts | | | ÉTAT PARCELLAIRE INDIVIDUEL | | | | | | | | |
|---|-------|--|-----------|------------|------------------------------------|-------|-----|------------------------------|--------------------------|---|--|----------------------------|--|
| PÉTITIONNAIRE | | COMMUNE DE TURRIERS | | | | | | | | | | | |
| Source : | | de Rouyères | | | Commune de : | | | TURRIERS | | N° TERRIER : 7 | | Page : 1.1 | |
| RENSEIGNEMENTS CADASTRAUX | | | | | ÉTAT NOUVEAU | | | | | | | HORS EMPRISE Surf.en m² | |
| | | | | | SURFACE A GREVER DE SERVITUDES | | | | | | | | |
| N° Communal | Sect. | N° | Lieu-Dit | Surf.en M² | Nature culture | Sect. | N° | Longeur de l'assiette (m) | Linéaire concerné (m) | Surfaces en M² | | | |
| 800068 | A | 432 | Le Désert | 4 510 | | A | 432 | 4 | 113 | 447 | | 4 063 | |
| | | | | | | | | | | Total emprise | | 447 | |
| PROPRIÉTAIRE CADASTRAL : M ^r BAYLE Jean Louis Roger de meub. r. n° [redacted] M ^r BAYLE Edmond Gabriel André de meub. r. n° [redacted] | | | | | | | | | | | | | |
| PROPRIÉTAIRES REELS OU AYANTS-DROITS : | | | | | | | | | | NATURE DES BIENS : Biens indivis | | | |
| ORIGINE DE PROPRIÉTÉ : | | | | | | | | | | | | | |

| PROJET | Réf. : TURRI 09 028 Procédure administrative de mise en conformité des périmètres de protection des sources du Désert, de Rouyères et des Tufts | | | | | ÉTAT PARCELLAIRE INDIVIDUEL | | | | | | | |
|---|--|-----|--------------|-------------|----------------|------------------------------------|-----|------------------------------|-----------------------|---|--|-----------------------------|--|
| PÉTITIONNAIRE | COMMUNE DE TURRIERS | | | | | | | | | | | | |
| Source : | de Rouyères | | Commune de : | | | TURRIERS | | N° TERRIER : | | 8 | | Page : 1.1 | |
| RENSEIGNEMENTS CADASTRAUX | | | | | | ÉTAT NOUVEAU | | | | | | HORS EMPRISE Surf. en m² | |
| | | | | | | SURFACE A GREVER DE SERVITUDES | | | | | | | |
| N° Communal | Sect. | N° | Lieu-Dit | Surf. en M² | Nature culture | Sect. | N° | Largeur de l'assiette (m) | Ligne concerné (m) | Surface en M² | | | |
| B00033 | B | 418 | Le Désert | 3 250 | | B | 418 | 4 | 42 | 165 | | 3 124 | |
| | A | 430 | Le Désert | 14 483 | | A | 430 | 4 | 29 | 80 | | 14 400 | |
| | A | 431 | Le Désert | 7 760 | | A | 431 | 4 | 2 | 7 | | 7 753 | |
| | | | | | | | | | | Total emprise | | 253 | |
| PROPRIÉTAIRE CADASTRAL : Mr BAYLE Edmond Gabriel André demeurant Mr BAYLE Jean Louis Roger demeurant | | | | | | | | | | | | | |
| PROPRIÉTAIRES RÉELS OU AYANTS-DROITS : | | | | | | | | | | NATURE DES BIENS : Biens indivis | | | |
| ORIGINE DE PROPRIÉTÉ : | | | | | | | | | | | | | |

| PROJET | | Réf.: TURR109 028 Procédure administrative de mise en conformité des périmètres de protection des sources du Désert, de Rouyères et des Tufts | | | | ÉTAT PARCELLAIRE INDIVIDUEL | | | | | | |
|---|------|--|-----------|--------------|----------------|---|-----|---------------------------|-------------------------|----------------|--------|----------------------------|
| PÉTITIONNAIRE | | COMMUNE DE TURRIERS | | | | | | | | | | |
| Source : | | de Rouyères | | Commune de : | | TURRIERS | | N° TERRIER : | | B | | Page : 1.1. |
| RENSEIGNEMENTS CADASTRAUX | | | | | | ÉTAT NOUVEAU | | | | | | HORS EMPRISE Surf.en m² |
| | | | | | | SURFACE A GREVER DE SERVITUDES | | | | | | |
| N° Communal | Sec. | N° | Lieu-Dit | Surf.en M² | Nature culture | Sec. | N° | Largeur de l'assiette (m) | Linéaire concerné (nit) | Surfaces en M² | | |
| A00073 | A | 429 | Le Timant | 12 980 | | A | 429 | 4 | 75 | 216 | 12 762 | |
| | | | | | | | | | | Total emprise | 216 | |
| PROPRETAIRE CADASTRAL : Mr AYASSE Alain Marcel Angelin demeurant | | | | | | | | | | | | |
| PROPRETAIRES REELS OU AYANTS-DROITS : | | | | | | NATURE DES BIENS : Biens Propres | | | | | | |
| ORIGINE DE PROPRIÉTÉ : | | | | | | | | | | | | |

| PROJET | | RÉF.: TURRI 09 028 | | ÉTAT PARCELLAIRE INDIVIDUEL | | | | | | | | |
|--|-------|--|-----------|------------------------------------|----------------|---|-----|---------------------------|------------------------|---------------|----------------------------|--|
| PÉTITIONNAIRE | | Procédure administrative de mise en conformité des périmètres de protection des sources du Désert, de Rouyères et des Tuffés | | | | | | | | | | |
| COMMUNE DE TURRIERS | | Commune de : | | TURRIERS | | N° TERRIER : 10 | | Page : 1:1 | | | | |
| Source : | | de Rouyères | | | | | | | | | | |
| RENSEIGNEMENTS CADASTRAUX | | | | ÉTAT NOUVEAU | | | | | | | HORS EMPRISE Surf.en m² | |
| | | | | SURFACE A GREVER DE SERVITUDES | | | | | | | | |
| N° Communal | Sect. | N° | Lieu-Dit. | Surf.en M² | Nature culture | Sect. | N° | Largeur de l'assiette (m) | Linéaire concerné (ml) | Surface en M² | | |
| R00035 | A | 428 | Le Désert | 1 550 | | A | 428 | 4 | 40 | 157 | 1 303 | |
| Total emprise | | | | | | | | | | 157 | | |
| PROPRIÉTAIRE CADASTRAL : Mr ROSSIT Alain Gaston demeurant | | | | | | | | | | | | |
| PROPRIÉTAIRES REELS OU AYANTS-DROITS : | | | | | | NATURE DES BIENS : Biens Propres | | | | | | |
| ORIGINE DE PROPRIÉTÉ : | | | | | | | | | | | | |

| PROJET | | Rél. : TURRI 09 028 | | | | ÉTAT PARCELLAIRE INDIVIDUEL | | | | | | | | |
|---|-------|--|---------|---------------------|----------------|---------------------------------------|-----|---------------------------|------------------------|----------------------|--------|---------------------|--|-----|
| | | Procédure administrative de mise en conformité des périmètres de protection des sources du Désert, de Rouyères et des Tuffis | | | | | | | | | | | | |
| PÉTITIONNAIRE | | COMMUNE DE TURRIERS | | | | | | | | | | | | |
| Source : | | de Rouyères | | Commune de : | | TURRIERS | | N° TERRIER : | | 11 | | Page : | | 1.1 |
| RENSEIGNEMENTS CADASTRAUX | | | | | | ÉTAT NOUVEAU | | | | | | HORS EMPRISE | | |
| | | | | | | SURFACE A GREVER DE SERVITUDES | | | | | | Surf.en m² | | |
| N° Communal | Sect. | N° | Lieu-DR | Surf.en M² | Nature culture | Sect. | N° | Largeur de l'assiette (m) | Linéaire concerné (ml) | Surface en M² | | | | |
| B00017 | B | 287 | Le Col | 51 150 | | B | 287 | 4 | 38 | 69 | 51 081 | | | |
| | A | 288 | Le Col | 19 630 | | A | 288 | 4 | 75 | 302 | 19 327 | | | |
| | | | | | | | | | | Total emprise | | 372 | | |
| PROPRIÉTAIRE CADASTRAL : | | | | | | | | | | | | | | |
| Mr DE MARCHI Georges Joseph demeurant | | | | | | | | | | | | | | |
| PROPRIÉTAIRES RÉELS OU AYANTS-DROITS : | | | | | | | | | | | | | | |
| NATURE DES BIENS : Biens Propres | | | | | | | | | | | | | | |
| ORIGINE DE PROPRIÉTÉ : | | | | | | | | | | | | | | |

DEPARTEMENT DES ALPES DE HAUTE PROVENCE

Commune de TURRIERS

Sections A et B

Piste du lieudit Le Col au lieudit Gière






DEFINITION DE L'ASSIETTE D'UNE SERVITUDE DE PASSAGE

Echelle : 1/2000

Système de coordonnées LAMBERT 93 CC44 / Réseau TERIA

Plan dressé le 29 mai 2015 sous la référence 15 05 61_Piste



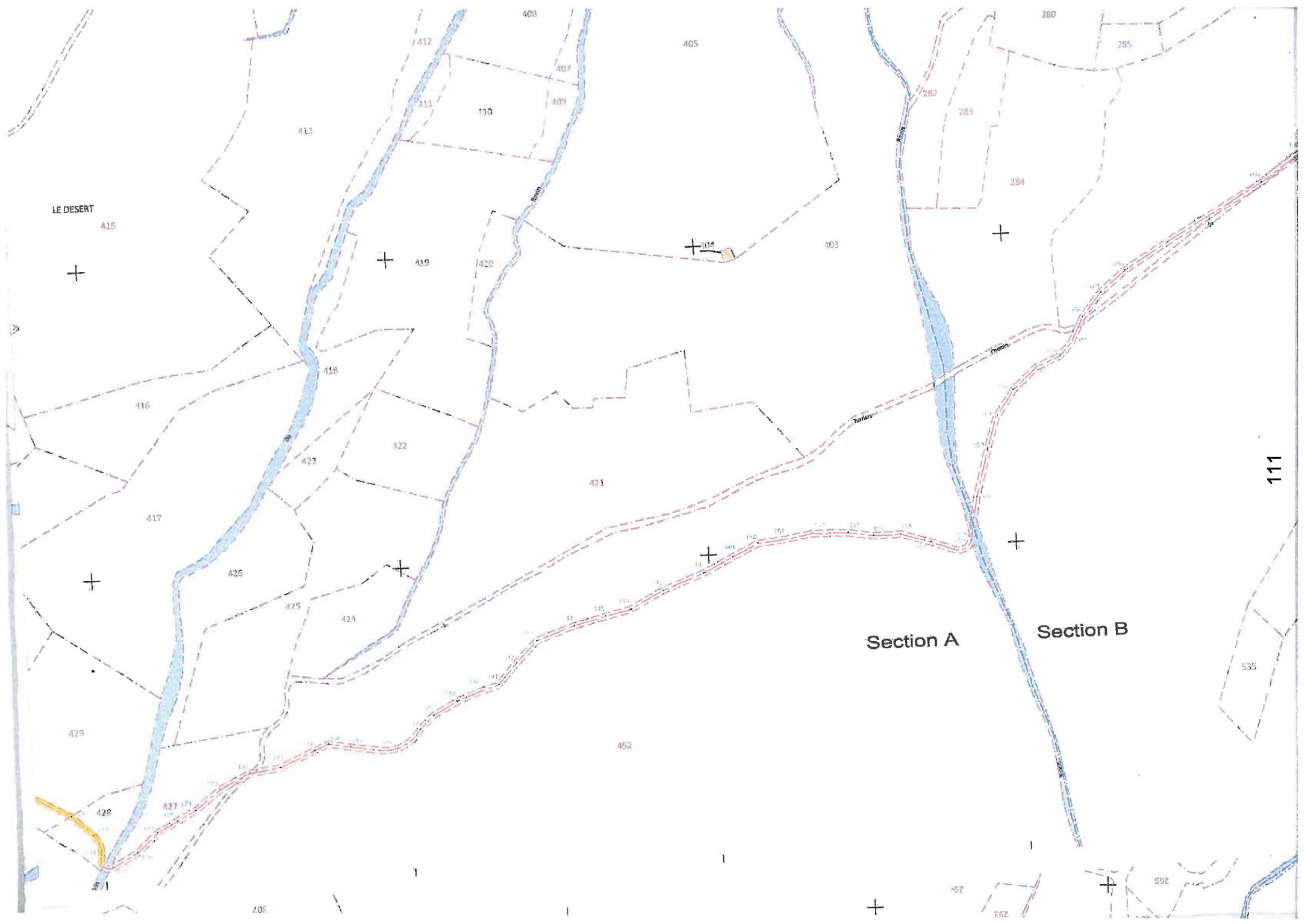
-  Assiette de la servitude de passage (piste)
-  Servitude de passage (accès à la parcelle A467)
-  Axe de la piste (largeur 4.00m)
-  Application des limites cadastrales
-  Limite de section



Jacques OHNIMUS Géomètre-Expert D.P.L.G.
Numéro d'inscription au tableau de l'Ordre : 04610

12 avenue du Gand
Boîte Postale 8





LE DESERT

Section A

Section B

111

415

408

405

280

285

413

411

410

409

282

283

284

+

+

419

420

404

403

+

416

418

422

421

417

423

+

+

426

425

424

+

+

429

452

428

427

406

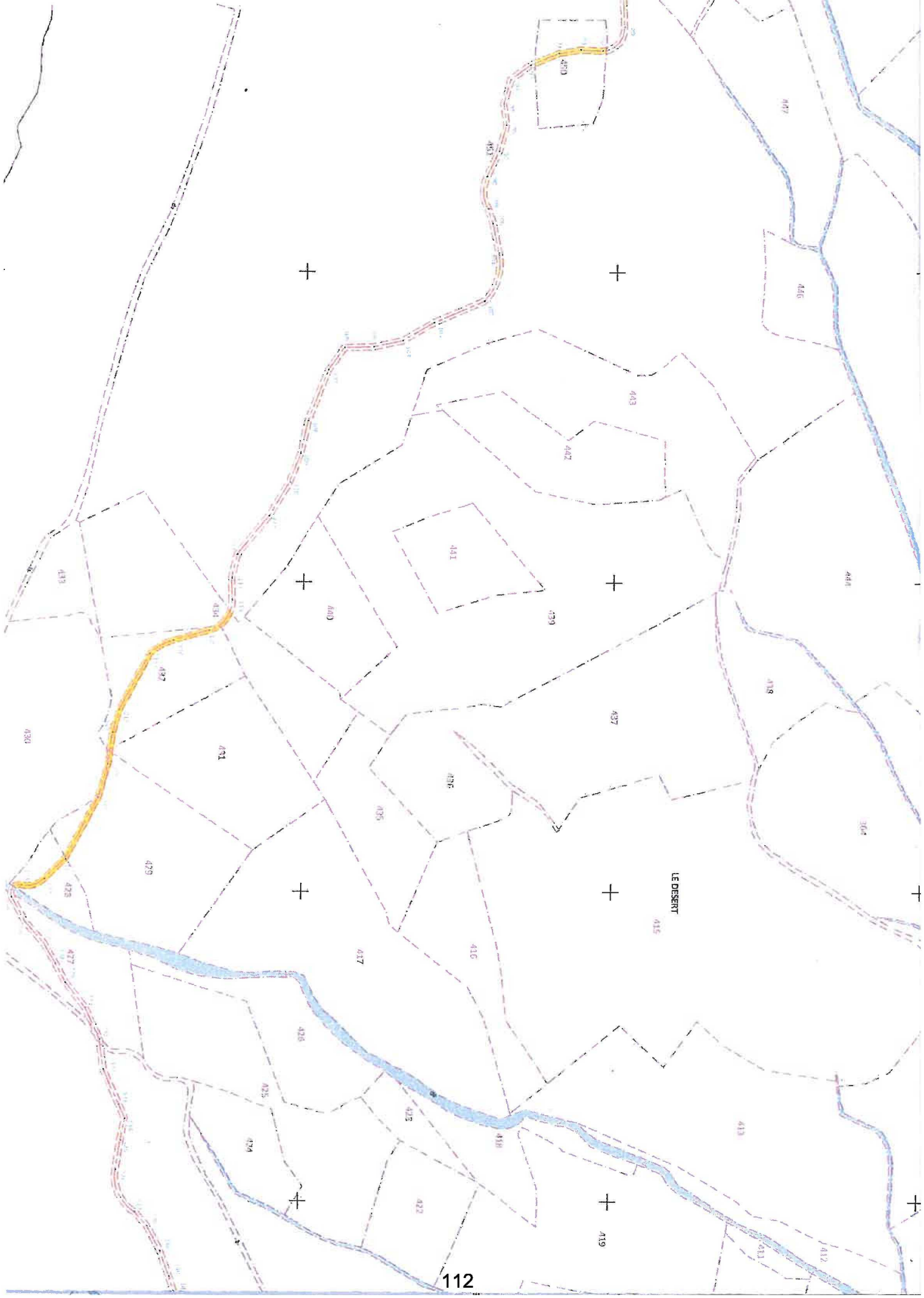
+

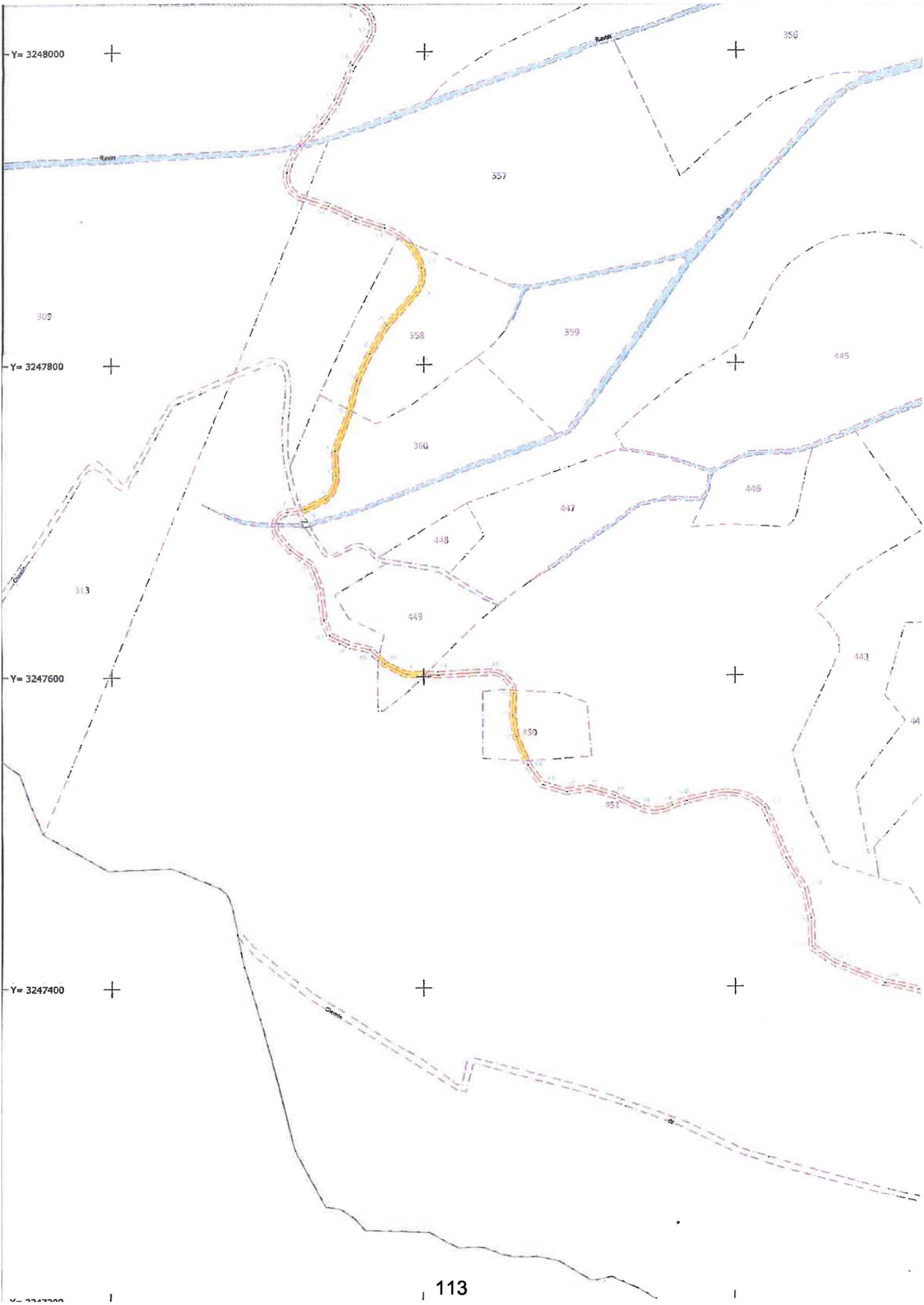
294

293

295

535





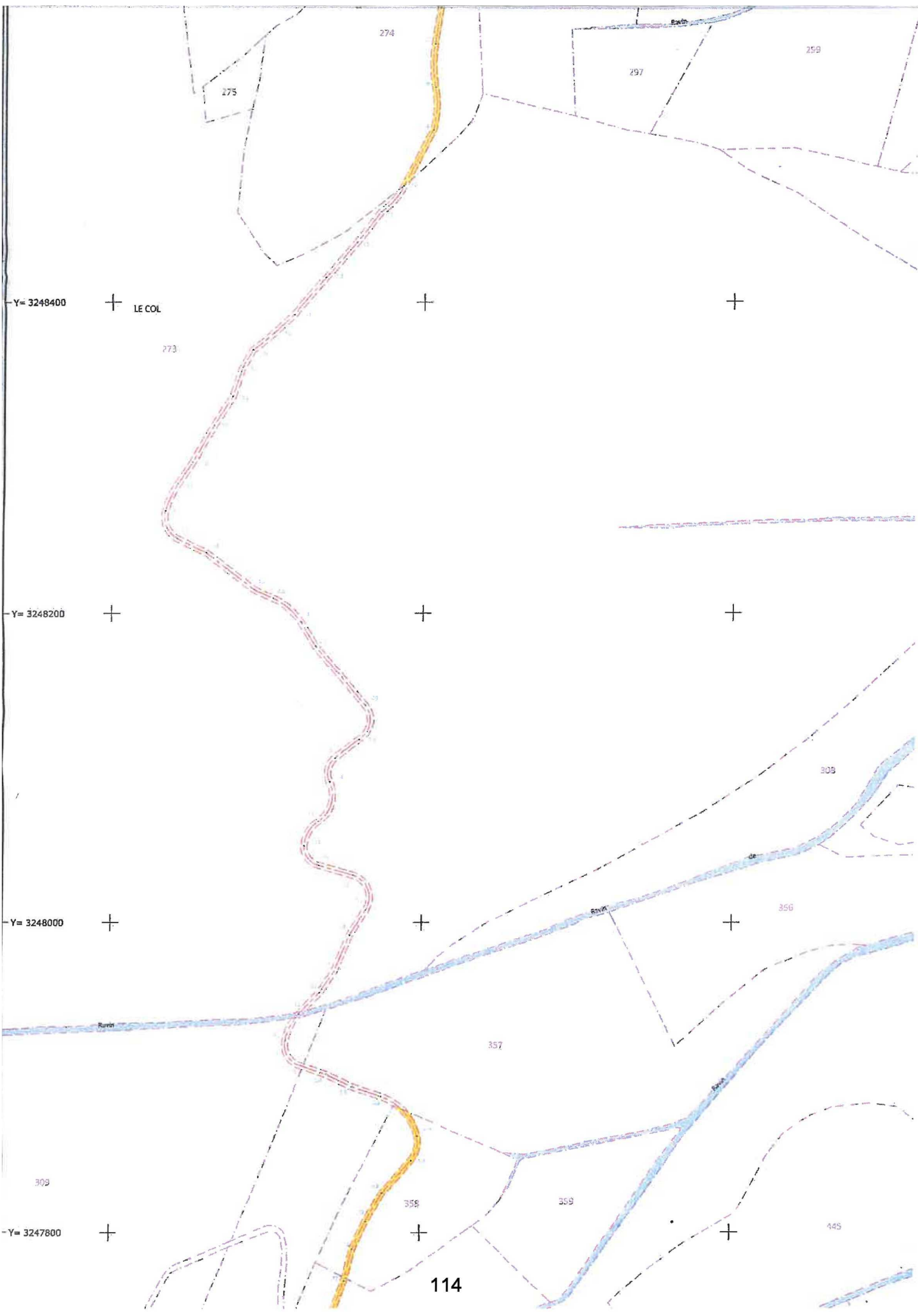
Y= 3248000

Y= 3247800

Y= 3247600

Y= 3247400

Y= 3247200



-Y= 3248400

LE COL

273

-Y= 3248200

-Y= 3248000

309

-Y= 3247800

274

275

297

259

305

356

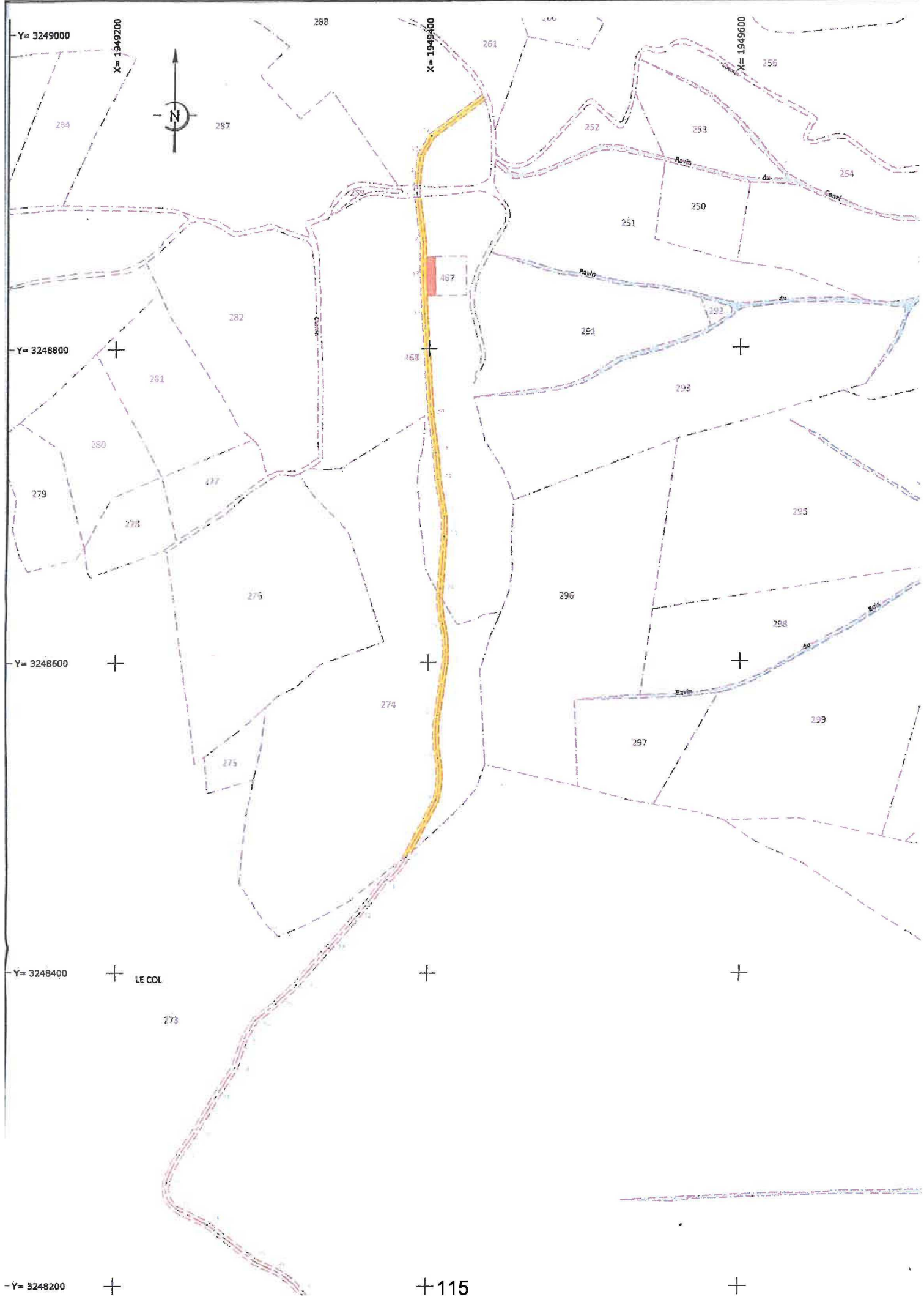
357

358

359

445

114



ARRETE ARS PACA n°DD04-0120-0875-D
fixant la composition nominative du conseil de surveillance
du centre hospitalier intercommunal "Louis RAFFALI" situé sur la commune de Manosque
(département des Alpes-de-Haute-Provence)

Le directeur général de l'agence régionale de santé Provence-Alpes-Côte d'Azur,

Vu le code de la santé publique, notamment ses articles L6143-5, L6143-6, R6143-1 à R6143-4 et R6143-12 ;

Vu la loi n° 2009-879 du 21 juillet 2009 modifiée portant réforme de l'hôpital et relative aux patients, à la santé et aux territoires ;

Vu l'ordonnance n° 2010-177 du 23 février 2010 de coordination avec la loi n° 2009-879 du 21 juillet 2009 portant réforme de l'hôpital et relative aux patients, à la santé et aux territoires ;

Vu le décret n° 2010-336 du 31 mars 2010 portant création des Agences régionales de santé ;

Vu le décret n° 2010-344 du 31 mars 2010 tirant les conséquences, au niveau réglementaire, de l'intervention de la loi n° 2009-879 du 21 juillet 2009 portant réforme de l'hôpital et relative aux patients, à la santé et aux territoires ;

Vu le décret du 19 décembre 2018 portant nomination de Monsieur Philippe DE MESTER en qualité de directeur général de l'Agence régionale de santé Provence-Alpes Côte d'Azur ;

Vu l'arrêté du 15 janvier 2019 portant délégation de signature à Madame Anne HUBERT, déléguée départementale du département des Alpes-de-Haute-Provence de l'Agence de santé Provence-Alpes Côte d'Azur ;

Vu l'arrêté n° 2019FUSION05-28 du 26 juin 2019 portant fusion absorption des centres hospitaliers Saint-Michel à Forcalquier et Dieudonné Collomp à Banon par le centre hospitalier de Manosque ;

Sur proposition des autorités et des instances chargées de désigner des représentants mentionnés à l'article R6143-3 b) du code de la santé publique ;

ARRETE

Article 1

Le conseil de surveillance du centre hospitalier de Manosque est de ressort intercommunal. Il est composé des quinze membres suivants :

I - Sont membres du conseil de surveillance avec voix délibérative :

1° au titre des représentants des collectivités territoriales :

- Bernard JEANMET-PERALTA, maire de Manosque,
- Gérard AVRIL, maire de Forcalquier,
- Philippe WAGNER, maire de Banon,
- Bernard DIGUET, représentant la commune de Manosque,
- Emmanuelle FONTAINE-DOMEIZEL, représentant le président du Conseil départemental.

2° au titre des représentants du personnel :

- un membre de la commission de soins infirmiers, de rééducation et médico-techniques, désigné par celle-ci :

- Christophe FONTAINE

- deux membres désignés par la commission médicale d'établissement :

- Véronique FABRETTI ;
- Nicole MORATI.

- deux membres désignés par les organisations syndicales les plus représentatives compte tenu des résultats obtenus lors des élections au comité technique d'établissement :

- Christelle BETHUNE-CLARA (Confédération Générale du Travail – CGT) ;
- Jean-Claude GHENNAI (Confédération Générale du Travail – CGT).

3° au titre des personnalités qualifiées :

- deux personnalités qualifiées désignées par le directeur général de l'Agence régionale de santé :

- Emmanuel CHAROT, vice-président de l'UNAPEI Alpes-Provence (Union Nationale d'associations de parents et amis de personnes handicapées mentales) ;
- Jacques CARTIAUX, directeur général de l'Agence régionale de santé honoraire.

- trois personnalités qualifiées désignées par le représentant de l'Etat dans le département, dont au moins deux représentants des usagers au sens de l'article L1114-1 du code de la santé publique :

- Fabienne PERROT-MAILLARDET, Union Nationale des Associations Familiales (UNAF) ;
- Alain GAIMARD, Association de Soutien aux Patients et à leurs familles (ASP 04) ;
- Mireille FISCHER, Union Fédérale des Consommateurs « que choisir ».

II - Sont membres du conseil de surveillance avec voix consultative :

- le vice président du directoire du centre hospitalier de Manosque ;
- le directeur général de l'Agence régionale de santé de Paca ;
- le directeur départemental des finances publiques ;
- le représentant de la structure chargée de la réflexion d'éthique au sein du centre hospitalier de Manosque ;
- la directrice de la caisse d'assurance maladie des Alpes-de-Haute-Provence ;
- un représentant des familles de personnes accueillies en établissement hébergeant des personnes âgées dépendantes (EHPAD) : à désigner.

Article 2

La durée des fonctions des membres du conseil de surveillance est fixée à cinq ans sous réserve des dispositions particulières prévues à l'article R 6143-12 du code de la santé publique.

Article 3

Un recours contentieux peut être formé auprès du tribunal administratif territorialement compétent dans un délai franc de deux mois à compter de la notification du présent arrêté pour les intéressés ou de sa publication pour les tiers.

Article 4

La déléguée départementale des Alpes-de-Haute-Provence et le directeur du centre hospitalier intercommunal « Louis RAFFALI » de Manosque sont chargés, chacun en ce qui le concerne, de l'exécution du présent arrêté qui sera publié au recueil des actes administratifs de la Préfecture de la région Provence-Alpes-Côte d'Azur et de celle du département des Alpes-de-Haute-Provence.

Digne Les Bains, le 31 janvier 2020

Pour le directeur général
de l'Agence régionale de santé Paca
La déléguée départementale
des Alpes-de-Haute-Provence



Anne HUBERT

Délégation Départementale
des Alpes de Haute-Provence
Animation des Politiques Territoriales de santé

DECISION n° 2020-002
fixant les tarifs journaliers de prestations pour l'exercice 2020 de
l'établissement public de santé « Duceia » sis à CASTELLANE

FINESS : 04 078 0140

Le directeur général de l'agence régionale de santé Provence-Alpes-Côte d'Azur,

- Vu** le code de la santé publique modifié et notamment ses articles L.6145-1 et suivants, et R.6145-21 et suivants ;
- Vu** le code de la sécurité sociale modifié et notamment les articles L.162-22-6, L.162-22-13, L.174-1-1, R.162-32 et suivants, et R.162-42 et suivants ;
- Vu** la loi n° 2009-879 du 21 juillet 2009 portant réforme de l'hôpital et relative aux patients, à la santé et aux territoires ;
- Vu** la loi n° 2019-1446 du 24 décembre 2019 de financement de la sécurité sociale pour 2020 ;
- Vu** l'ordonnance n° 2010-177 du 23 février 2010 de coordination avec la loi n°2009-879 du 21 juillet 2009 portant réforme de l'hôpital et relative aux patients, à la santé et aux territoires ;
- Vu** le décret n° 2015-1687 du 16 décembre 2015 relatif à la procédure budgétaire des établissements de santé ;
- Vu** le décret du 19 décembre 2018 portant nomination de M. Philippe DE MESTER en qualité de directeur général de l'agence régionale de santé Provence-Alpes Côte d'Azur à compter du 15 janvier 2019 ;
- Vu** l'arrêté du 15 janvier 2017 n°SJ-0119-0244-D portant délégation de signature à Mme Anne HUBERT en tant que déléguée territoriale des Alpes de Haute-Provence de l'agence régionale de santé PACA ;

Sur proposition de la déléguée départementale des Alpes-de-Haute-Provence de l'agence régionale de santé ;



DECIDE

Article 1 :

Les tarifs journaliers de prestations applicables à compter du 1^{er} février 2020 pour les activités suivantes sont inchangés :

| |
|---|
| 40780140 |
| EPS DUCELIA DE CASTELLANE 04000044 |

| <u>HOSPITALISATION COMPLETE</u> | | |
|--|--|----------|
| 11 | MEDECINE ET SPECIALITES | 449,93 € |
| 30 | SERVICES DE MOYEN SEJOUR (CAS GENERAL) | 286,66 € |

Article 2 :

La présente décision peut faire l'objet d'un recours contentieux auprès du tribunal interrégional de la tarification sanitaire et sociale (TITSS), sis, 184 rue Duguesclin 69433 Lyon cedex 03, dans un délai d'un mois à compter de sa notification pour les intéressés et, dans le même délai, à compter de sa publication pour les tiers.

La présente décision sera publiée au Recueil des Actes Administratifs de la Préfecture des Alpes-de-Haute-Provence.

Article 3 :

Le directeur général de l'Agence régionale de santé de Provence-Alpes-Côte d'Azur, la déléguée départementale des Alpes-de- Haute-Provence et le directeur de l'établissement sont chargés, chacun en ce qui le concerne, de l'exécution de la présente décision.

Fait à Digne les Bains, le 31 janvier 2020

Pour le Directeur Général de l'ARS PACA
et par déléguée
la Déléguée F. ...

Anne HUBERT